




DETALJERT REGULERINGSPLAN, JF PBL § 12-3, FOR:
LIVBELTEFABRIKKEN
 Reguleringsbestemmelser følger som vedlegg.

FORSLAGSSTILLER:
 CL EIENDOM AS
PROSJ NR: 211542 **AREALPLAN ID:** 2022003


Tegnforklaring


Reguleringsplan PBL 2008


§12-5. Nr. 1 - Bebyggelse og anlegg


 Kombinert bebyggelse og anleggsformål (1800)


§12-5. Nr. 2 - Samferdselsanlegg og teknisk infrastruktur

 Veg (2010)


 Kjøreveg (2011)

 Fortau (2012)


 Annen veggrunn - tekniske anlegg (2018)

 Annen veggrunn - grøntareal (2019)


§12-5. Nr. 3 - Grønnstruktur


 Turdrag (3030)


§12-7 - Bestemmelseområder


 Bestemmelseområde

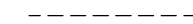
Linjesymbol

 Planens begrensning

 Formålgrense

 Bestemmelsegrense

 Byggegrense (1211)

 Frisiktlinje (1222)

KARTDATA:

daa = dekar = 1000 m²
 Høydegrunnlag: NN2000
 Koordinatsystem: EUREF89, UTM sone 32
 Ekvidistanse: 1 m

Digitalt kartgrunnlag (FKB) er levert av Infoland, uttrekksdato 27.09.2021
 Målestokk 1 : 1000 (A3-format)
 0m 50m

SAKSBEHANDLING IFLG. PLAN- OG BYGNINGSLOVEN :	DATO	SAKSBEH.
KUNNGJØRING OM PÅBEGYNT REGULERING	09.08.2022	-
BEHANDLET I DET FASTE UTVALGET FOR PLANSAKER	-	-
LAGT UT TIL OFFENTLIG ETTERSYN	-	-
VEDTATT I KOMMUNESTYRET	-	-
-	-	-