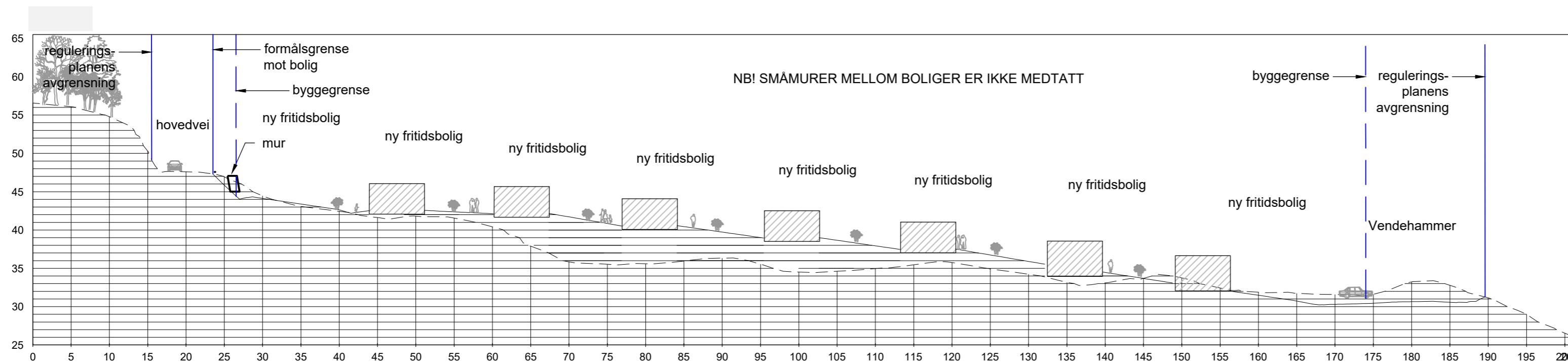

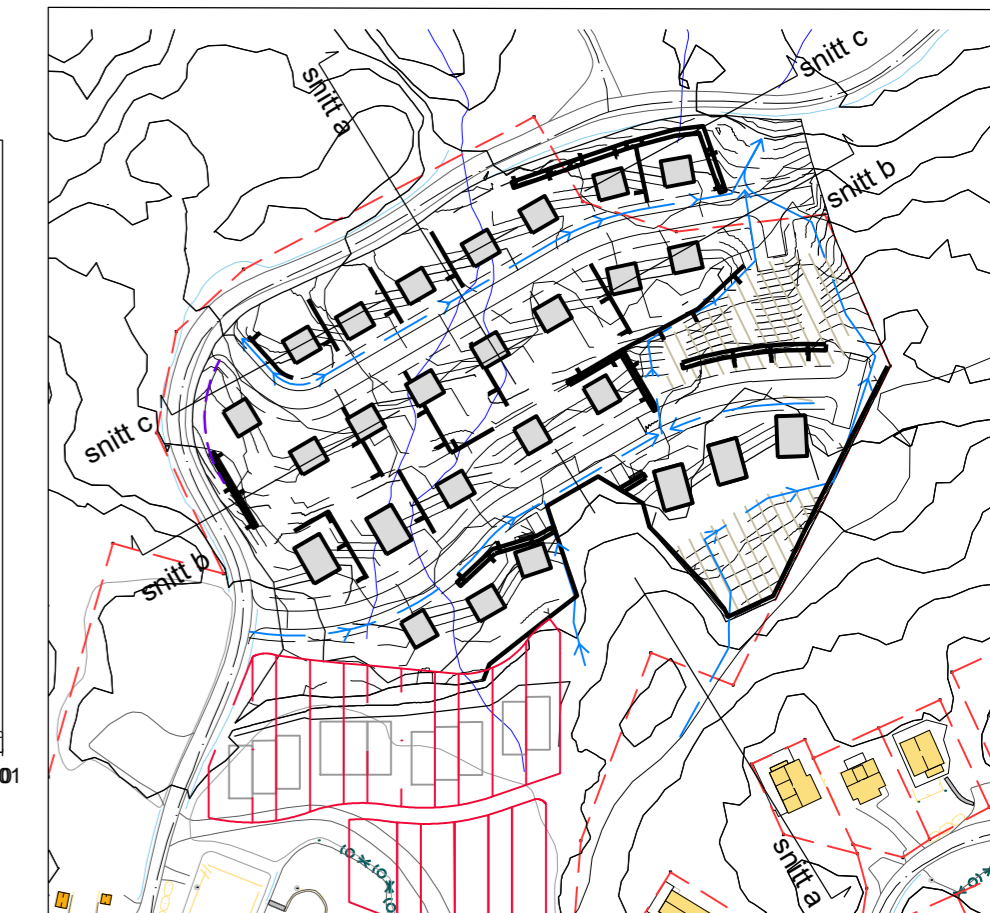


SNITT AA



SNITT BB



SNITT CC

S-03	Senket terreng, rekke 2 fra nord revidert+ nytt snitt	01.07.24	SKB -
S-02	Terreng senket	02.05.24	SKB -
O-01	Tegning opprettet	18.09.23	SKB ML
Rev.	Revisjon gjelder	Rev.dat	Utarb. Kontr.
Prosjekt		Gnr. / Bnr.	
<b>Østebøneset</b>			
<b>Del 3</b>			
Oppdragsgiver		Oppdragstaker:	
Hytte lykke as		asplan viak AV	
Prosjektfase			
<b>Skisseprosjekt</b>			
Dato	Oppdragsnr. AV	Koordinatsystem	Haydereferanse
18.09.22	632181-01	UTM32	NN2000
Utført av	Kontrollert av	Godkjent av	Målestokk
SKB	ML	SHG	1:500 (snitt)
Format			
A2			
Østebøneset nord			
Terrengsnitt			
-			
Tegningsnummer		Revisjon	
<b>LS -- 001</b>		<b>S-03</b>	
Fag	Type	Et.	Løpenr.